ESTUDIO DE LOS CAMINOS RURALES DEL MUNICIPIO DE ALTEA

NOMBRE	Nº I.B.M.	DENOMINACIONES
CAMINO 28	470	CAMINO DE ENTRADA DE LA PEUGEOT

COORDENADAS BÁSICAS			REFERENCIAS CATASTRALES
INICIO	X755303	Y4276843	03018A007090360000UW
FINAL	X755710	Y4277132	

ORTOFOTO

DESCRIPCIÓN

Camino de trazado prácticamente rectilíneo, escaso recorrido y dirección SO-NE. Parte del PK 1.570 de la CV 760, jalonando por el NO el concesionario que le da nombre. Tras recorrer unos 400 m, cruza el *Barranquet*. A 100 m de éste llega al Camino de Callosa, punto final de su trazado.

El camino atraviesa una zona con viviendas aisladas y campos de cultivo, algunos de ellos yermos.

Cartografía histórica: Ortofotos del vuelo 1956-57. Mapa del Instituto Geográfico Nacional MTN25 Edición 1996. MNT Parcelario 1:2000 Tº Municipal de Altea. Cartografía de Catastro.

COTAS (snm) / DESNIVEL (m)				DIMESIONES		
INICIO	FINAL	MÁXIMA	MÍNIMA	LONGITUD	ANCHURA MAX.	ANCHURA MIN.
52 m.	35 m.	52 m.	30 m.	519,6 m.	6.3 m.	3,5 m.

ALTIMETRIA

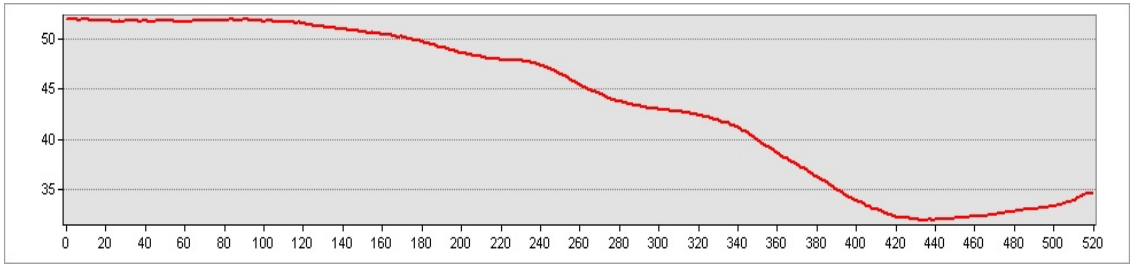

DILIGENCIA: En sesión Plenaria de 08/08/2018, el Ayuntamiento de Altea acordó someter a participación pública y consultas durante un plazo de 45 días, el presente documento.
El Secretario.

ESTUDIO DE LOS CAMINOS RURALES DEL MUNICIPIO DE ALTEA

NOMBRE	C-28	PLANO GENERAL	Escala 1:5.000

TIPO DE FIRME Y CONSERVACIÓN

TIERRA	BUENO	REGULAR	MALO	PIEDRA	BUENO	REGULAR	MALO	ASFALTO	BUENO	REGULAR	MALO

DILIGENCIA: En sesión Plenaria de 08/08/2018, el Ayuntamiento de Altea acordó someter a participación pública y consultas durante un plazo de 45 días, el presente documento.
El Secretario.

ESTUDIO DE LOS CAMINOS RURALES DEL MUNICIPIO DE ALTEA

NOMBRE	C-28	PLANO PARCIAL 1	Escala 1:1.000

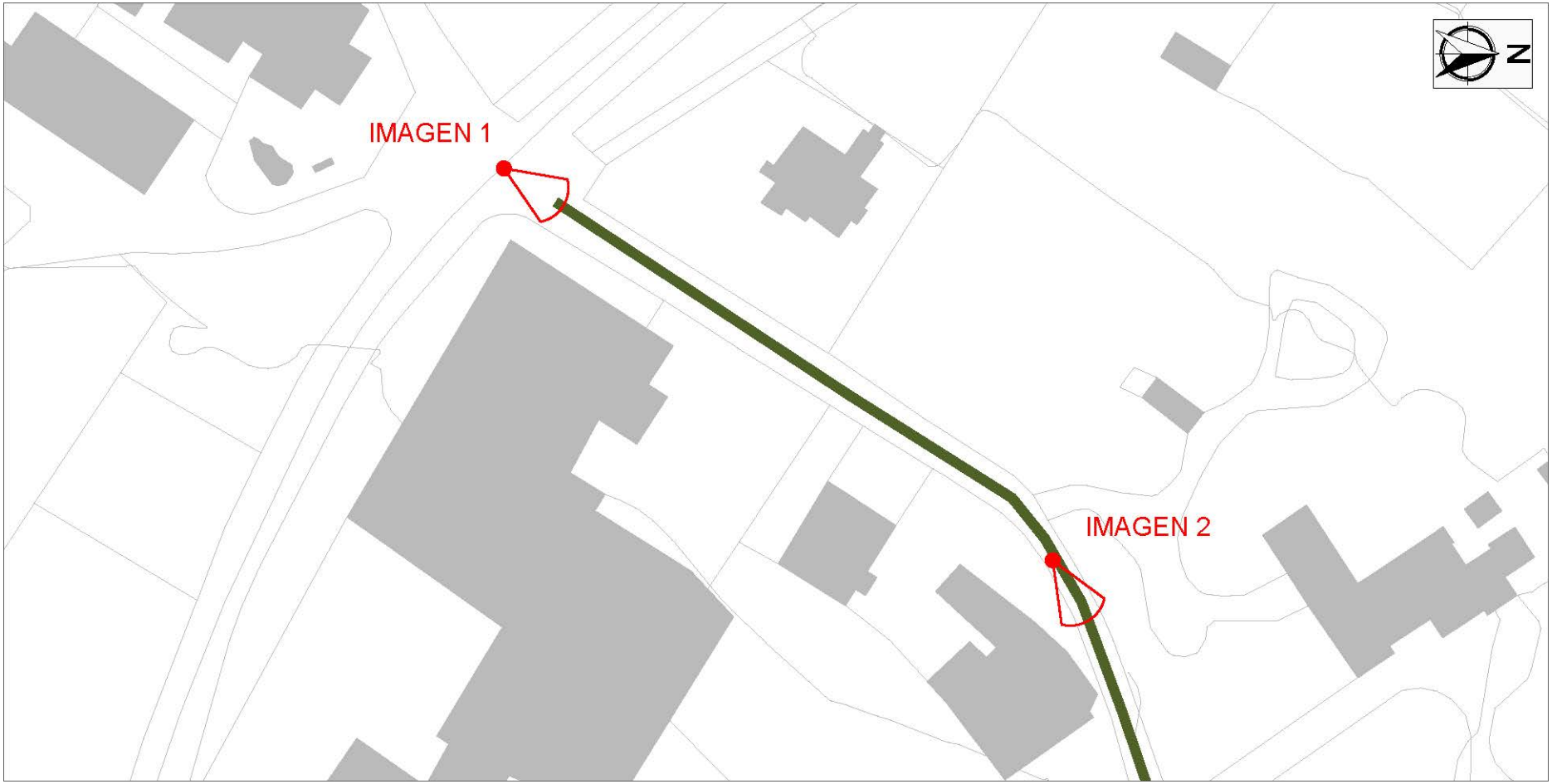

TIPO DE FIRME Y CONSERVACIÓN

TIERRA	BUENO	REGULAR	MALO	PIEDRA	BUENO	REGULAR	MALO	ASFALTO	BUENO	REGULAR	MALO

DILIGENCIA: En sesión Plenaria de 08/08/2018, el Ayuntamiento de Altea acordó someter a participación pública y consultas durante un plazo de 45 días, el presente documento.
El Secretario.

ESTUDIO DE LOS CAMINOS RURALES DEL MUNICIPIO DE ALTEA

NOMBRE	C-28	PLANO PARCIAL 2	Escala 1:1.000

TIPO DE FIRME Y CONSERVACIÓN

TIERRA	BUENO	REGULAR	MALO	PIEDRA	BUENO	REGULAR	MALO	ASFALTO	BUENO	REGULAR	MALO

DILIGENCIA: En sesión Plenaria de 08/08/2018, el Ayuntamiento de Altea acordó someter a participación pública y consultas durante un plazo de 45 días, el presente documento.
El Secretario.

ESTUDIO DE LOS CAMINOS RURALES DEL MUNICIPIO DE ALTEA

NOMBRE	C-28	PLANO PARCIAL 3	Escala 1:1.000

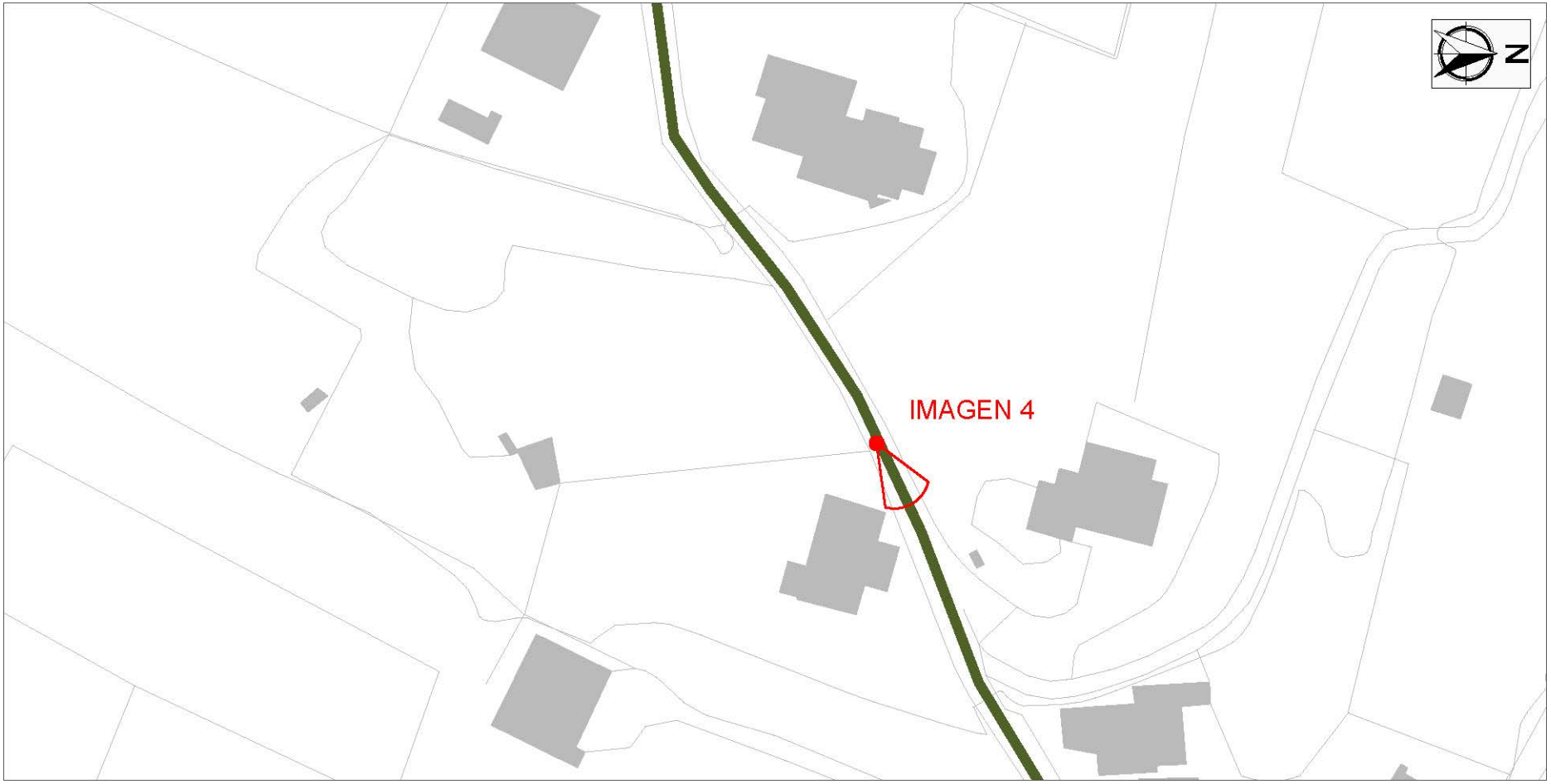

TIPO DE FIRME Y CONSERVACIÓN

TIERRA	BUENO	REGULAR	MALO	PIEDRA	BUENO	REGULAR	MALO	ASFALTO	BUENO	REGULAR	MALO

DILIGENCIA: En sesión Plenaria de 08/08/2018, el Ayuntamiento de Altea acordó someter a participación pública y consultas durante un plazo de 45 días, el presente documento.
El Secretario.

ESTUDIO DE LOS CAMINOS RURALES DEL MUNICIPIO DE ALTEA

NOMBRE	C-28	PLANO PARCIAL 4	Escala 1:1.000

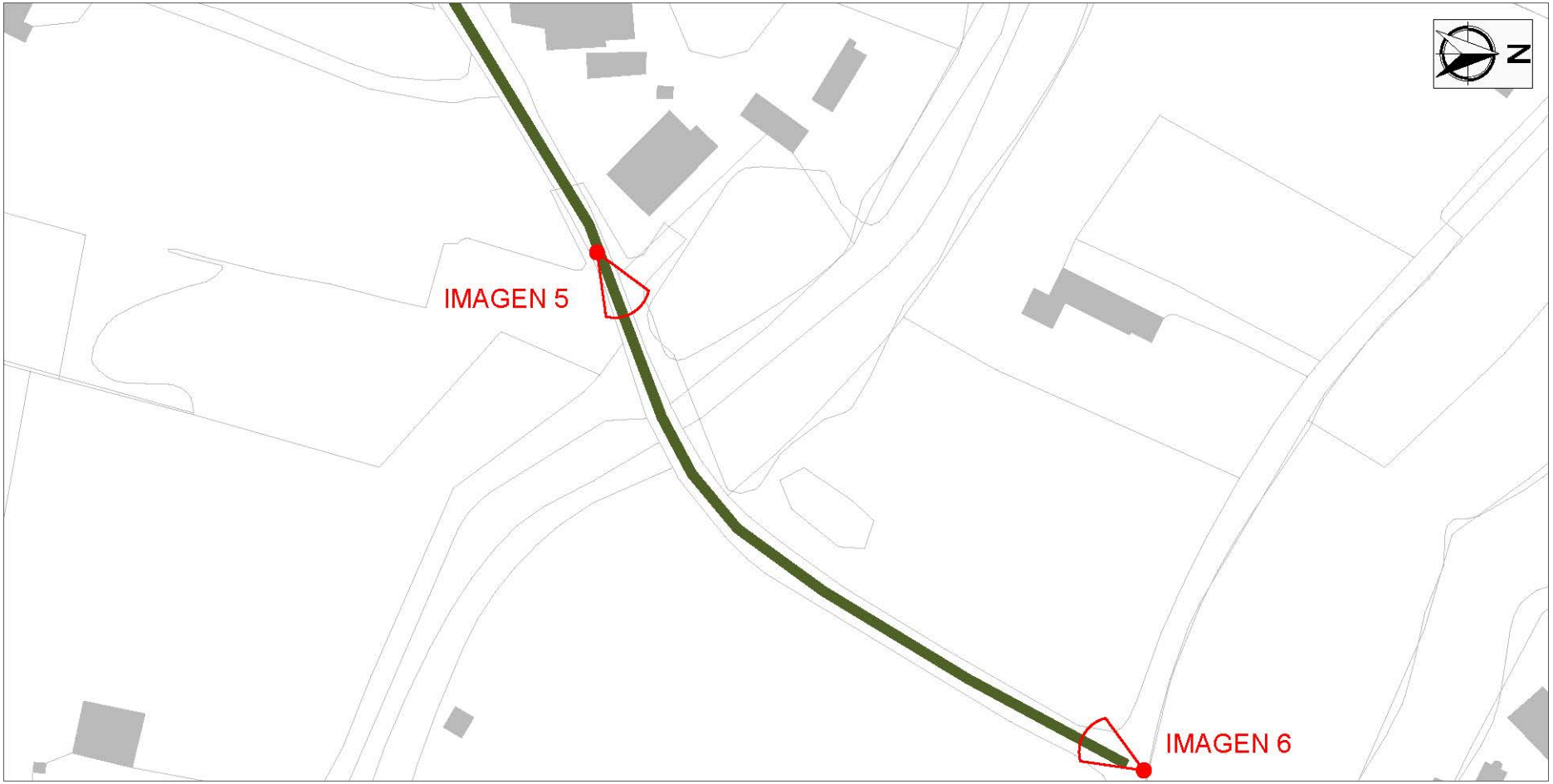

TIPO DE FIRME Y CONSERVACIÓN

TIERRA	BUENO	REGULAR	MALO	PIEDRA	BUENO	REGULAR	MALO	ASFALTO	BUENO	REGULAR	MALO

DILIGENCIA: En sesión Plenaria de 08/08/2018, el Ayuntamiento de Altea acordó someter a participación pública y consultas durante un plazo de 45 días, el presente documento.
El Secretario.

ESTUDIO DE LOS CAMINOS RURALES DEL MUNICIPIO DE ALTEA

NOMBRE	C-28	IMÁGENES

1. Inicio de camino CV760

2. Detalle del camino.

3. Detalle del camino.

4. Detalle del camino.

5. Detalle del camino.

6. Final del camino, en camino de Callosa.

DILIGENCIA: En sesión Plenaria de 08/08/2018, el Ayuntamiento de Altea acordó someter a participación pública y consultas durante un plazo de 45 días, el presente documento.
El Secretario.

ESTUDIO DE LOS CAMINOS RURALES DEL MUNICIPIO DE ALTEA

COORDENADAS UTM (ETRS 89 Huso 30)	
30S 755303 4276843	30S 755581 4277021
30S 755334 4276890	30S 755609 4277038
30S 755351 4276916	30S 755624 4277047
30S 755357 4276921	30S 755654 4277058
30S 755367 4276927	30S 755663 4277063
30S 755385 4276934	30S 755672 4277070
30S 755405 4276940	30S 755682 4277084
30S 755420 4276948	30S 755696 4277107
30S 755436 4276958	30S 755710 4277132
30S 755447 4276964	
30S 755461 4276968	
30S 755479 4276970	
30S 755494 4276972	
30S 755503 4276978	
30S 755518 4276990	
30S 755536 4277002	
30S 755557 4277012	

DILIGENCIA: En sesión Plenaria de 08/08/2018, el Ayuntamiento de Altea acordó someter a participación pública y consultas durante un plazo de 45 días, el presente documento.
El Secretario.