




	Áreas de Erradicación
	Parcelas Positivas
	Parcelas Zona Infectada

 **Conselleria d'Agricultura, Medi Ambient, Canvi Climàtic i Desenvolupament Rural**  
 Dirección General de Agricultura, Ganadería y Pesca

**PLAN DE CONTROL DE**  
*Xylella fastidiosa*  
**PROVINCIA DE ALICANTE**

**6-Altea-2-328**

Escala	Fecha		
1:1.500	27/02/2018		



755530 000000 755620 000000 755710 000000 755800 000000 755890 000000

4281440 000000 4281360 000000 4281280 000000 4281200 000000 4281120 000000