



	Áreas de Erradicación
	Parcelas Positivas
	Parcelas Zona Infectada

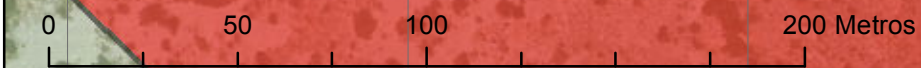
 **Conselleria d'Agricultura, Medi Ambient, Canvi Climàtic i Desenvolupament Rural**  
Direcció General de Agricultura, Ganaderia y Pesca

**PLAN DE CONTROL DE**  
***Xylella fastidiosa***  
**PROVINCIA DE ALICANTE**

**6-Altea-1-29**

Escala	Fecha		
1:2.000	27/02/2018		

755350 755440 755530 755620 755710 755800 755890



4282960  
4282880  
4282800  
4282720  
4282640  
4282560  
4282480